



















Legende:

-  MW-Kanal vorhanden
-  MW-Stützen vorhanden
-  Lage der Anschlusslsg. durch Ortung feststellen! (vor Baubeginn)
-  Asphalt
-  Regenrinne, 1-zeilig
-  Gehweg aus Betonsteinpflaster
-  Parkstreifen aus Betonsteinpflaster
-  Grünfläche
-  Pflasterfläche
-  Grundstücksanschlussleitung Erneuerung
-  Grundstücksanschlussleitung Renovierung
-  Grundstücksanschlussleitung Reparatur
-  Grundstücksanschlussleitung keine Maßnahme
-  Schurf / Rammkernsondierung
-  Straßenachse
-  Straßeneinlauf geplant
-  Grundstück muss noch erworben werden

ENTWURF

Der Antragsteller: Bönen, den		Für die Planung: Lippstadt, den	
Änderungen		Auftraggeber:	
a		GEMEINDE BÖNEN 	
b		Projekt-Nr.: 20/002/001	
c		Projekt: Straßenanierung und Erneuerung Grundstücksanschlussleitungen "Am Haferkamp"	
Projekt-Nr.: 20/002/001		Datei: Bönen\Am Haferkamp\Entw\LP.dwg	
bearb./Datum: Wa 29.09.20		gepr./Datum: Grö	
Maßstab: 1:250		Planinhalt: Lageplan - Straßenbau -	
Zeichnungs-Nr. 4		GEORG GRÖGER BÜRO FÜR SIEDLUNGSWASSERWIRTSCHAFT UND STRAßENBAU Scheidenstraße 14, 59556 Lippstadt, Telefon 0 29 41 / 81 04 50	
		Beratung Planung Bauleitung	